


RETRO N°3

INFORMATION



CE N'EST PAS PARCE QUE C'EST DIFFICILE DE
TROUVER POUR QUE JE N'OSE PAS CHERCHER

HISTOIRE ET PREHISTOIRE

NOS TROUVAILLES A CRAVENT (la grotte)

Pour en terminer momentanément avec les périodes du paléolithique et néolithique, je tiens à signaler qu'il y avait un abri sous roche à Cravent dans un bosquet à environ deux-cents mètres derrière le lieu dit la ferme de la Pierre.

Cet abri en partie éboulé servit aux hommes et aux bêtes de la préhistoire comme refuge; nous avons trouvé une partie de foyer sous environ 0,80 mètre (croquis I,2et3) de débris de roche et quelques petits grattoirs. Il avait comme dimensions, largeur d'ouverture 8 mètres, profondeur environ 6 mètres avec une hauteur sous la voûte avant éboulement 2,75 à 3 mètres.

Malheureusement notre première investigation fut sans suite, lors du terrassement du tout à l'égout (2em période 1986) le déblai servit à boucher cette partie creuse et a niveler le terrain.

L'éboulement des grottes est dû bien souvent aux infiltrations des eaux dans les interstices de la roche avec une certaine absorption de celle-ci, surtout pour les roches d'origine calcaire. A une époque glaciaire la roche n'ayant pu résister à la dilatation de l'eau gelant dans ses cavités, la roche éclata ensevelissant bien souvent hommes et bêtes venus y chercher refuge.

Il est possible que d'autres phénomènes soient à l'origine de la destruction d'un abri, tremblement de terre, destruction volontaire etc...

Dans notre région nos anciens ne disposant pas d'explosif pour faire éclater la roche à la construction des édifices, faisaient éclater les roches l'hiver

.....


HISTOIRE ET PREHISTOIRE

NOS TROUVAILLES A CRAVENT

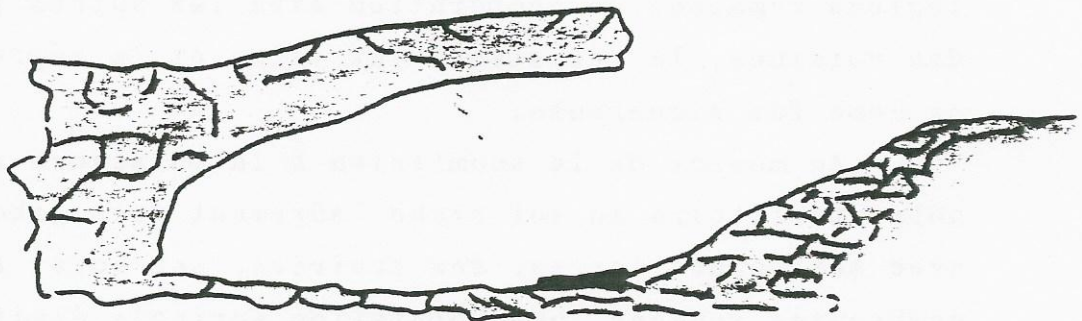
(la grotte suite)

en employant la méthode de l'eau gelée, en incorporant celle-ci dans les trous ou bien en imbibant d'eau un bois tendre, qui enfoncé en force entre deux parois faisait éclater la roche lors de sa gélification.

vue de face 1



vue de côté 2



vue après éboulément 3



Trace du foyer
après septembre 1986. 4



échelle 1/100

Nous avons les photographies du site avant remblayage.

Cravent à différentes époques de la (N°3) 3
préhistoire à nos jours. (suite)

Les noms même de quelques unes de nos communes ou lieux-dits démontrent que des tribus de race celtique, habitèrent notre pays longtemps avant l'invasion romaine de moins 59 à 52 avant Jésus-Christ.

De la civilisation Gauloise nous savons que les peuplades de notre région étaient des Aulerques-Eburoviques avec Capital le Vieil-Evreux (Gisacum).

De cette période ma femme a trouvé une pièce en potin, (alliage d'étain, de plomb, et de cuivre).

Après l'invasion romaine et la chute d'Alésia en moins 52 avant Jésus-Christ, le peuple des Aulerques-Eburoviques ne déposa pas les armes et lutta contre les légions romaines en coopération avec les autres peuplades voisines, la résistance fut vaine et la répression de Rome fut rigoureuse.

Au moment de la soumission à la puissance romaine notre territoire au sol riche (sûrement très giboyeux) avec ses bonnes terres, ses prairies, ses bois, ses nombreuses sources, une population agricole était établie; un réseau de bons chemins facilitait le commerce.

La Gaule conquise et pacifiée par César et ses lieutenants ne fut pas brutalement transformée, les limites de chaque tribu Gauloise devenant le cadre d'une cité romaine; ils respectèrent leurs traditions religieuses (druidisme), les adaptant à la religion romaine, ils laissèrent le sol aux agriculteurs Gaulois, se contentant de créer de nouveaux domaines pris sur la forêt ou sur les terres incultes; ils se préoccupèrent surtout de s'assurer la fidélité des peuples soumis plaçant des garnisons dans tout le pays, confiant à des fonctionnaires éprouvés les postes de commande.

.....

Cravent à différentes époques de la (N°3) 4
préhistoire à nos jours.

Ce fut le cas pour Cravent avec l'installation d'une garnison romaine en bordure d'une voie de communication au lieu-dit la pièce de la Chapelle ou le Camp-Romain ainsi qu'un lieu de culte dédié à Hermès.

Le camp était construit sur une superficie d'environ quatre hectares, suffisant pour contenir une centurie^a et son équipement.

Cette garnison devait assurer le maintien de l'ordre sur notre plateau, en créant également des domaines agricoles (soldats colons) avec les corps de métier nécessaires au bon fonctionnement de la vie locale.

Le site ne fut jamais réellement prospecté par des scientifiques ?, les trouvailles connues à Cravent sont des meules à grains, des pièces de monnaie trouvées en quantité par des Craventais vers 1920 - 1925 (souvenir de monsieur le docteur Badoual), un sesterce^a de bronze représentant Hadrien relevant la Gaule II7 - I38 trouvé par le cultivateur.

Personnellement nous avons quelques morceaux de céramique^a ainsi que des morceaux de tuile.

Par contre la prospection par des personnes extérieurs au pays avec des détecteurs fut d'un bon rapport pour certaines, personnellement j'ai vu trouver un très beau collier en or ainsi que du carrelage bleu, il y a des subtractions.

Centurie (latin centuria, ae " cent unités)
corps de troupe la soixantième partie de la légion.

Sesterce (latin sestertius) monnaie d'argent de cuivre ou de bronze.

Céramique : Qui concerne la fabrication des poteries de terre cuite, de faïence et de porcelaine.

.....

Cravent à différentes époques de la (N°3) 5
préhistoire à nos jours.

Il est admis qu'un lieu de culte ancien indique le centre du (ou des) domaine, celui d'Hermés (au bord d'une source culte de l'eau également possible) semble le prouver pour Cravent et Lommoye.

A l'époque gallo-romaine il n'existait pas de commune rurale mais seulement des domaines ou fondi (fondus au singulier). C'est seulement vers le IV^e siècle que, devant l'insécurité des habitants des fermes isolées (villa rustica découverte à Cravent et habitations gauloises), se groupèrent près du camp romain, formant ainsi le premier embryon de notre village.

A cette époque Cravent pouvait avoir pour nom domaine caillouteux. (voir étymologie du lieu dit Lommoye).

La voie romaine (voir carte occupation celtique dans région RETRO N°2) venant d'Evreux et passant par Gadencourt dans l'Eure, la Bourdonnerie hameau de Cravent Cravent (Lommoye), Cholet, Baliquet l'ouest de Guinet, le bout est du bois Noyon et encore visible, cette voie (via) devait apporter de la vie, avec un trafic important pour l'époque.

En conséquence elle justifie la création à un certain moment sur notre territoire d'un lieu de culte (dédié à Hermés) et peut-être même d'une station.

Par conséquent, on peut dire que l'emplacement actuel des Sts Hermès était le centre des domaines (domaine caillouteux et l'orme support de la vigne) et un meilleur choix ne pouvait être fait puisqu'une source pouvait donner une eau abondante et pure.

.....

Cravent à différentes époques de la (N°3) 6
préhistoire à nos jours.

Estimation de la population.

La population à l'époque romaine devait être importante sur notre plateau rien que pour la culture (du blé barbu, commun, ou amidonnier, l'orge, la fève, la vesce, la lentille, le lupin, le millet, le pois chiche, le sésame, et les légumes etc) il fallait 10 ouvriers pour 25 hectares ou 100 jugères, pour 100 hectares il fallait 40 ouvriers agricoles, 4 surveillants et un chef de culture. En admettant seulement 200 hectares de culture cela représente 90 ouvriers agricoles plus environ 20 ouvriers spécialistes, forgerons, maçons, charpentiers, cordiers, bourreliers, etc...

A la ferme même on procède également à l'élevage d'un certain nombre d'animaux dont s'occupe en général la fermière: Ce sont les animaux de la basse-cour, les oiseaux, les abeilles, les poules, les grives, les oies les canards, les pigeons, et parfois les poissons dans le vivier, etc... pour ne parler que des plus fréquents.

Les loirs, sont très appréciés sur une table (surtout confit au miel).

La garde du boeuf, de la vache, du cheval, du porc, et du mouton est bien souvent réservée aux enfants.

En conséquence nous pouvons estimer la population pour le territoire de Cravent (domaine caillouteux) à 90 ouvriers (ières) agricoles + 20 spécialistes + 50 femmes aux occupations diverses + environ 60 jeunes (garçons et filles) + les indépendants Gaulois, potiers, tonneliers, éleveurs, Druides etc ... 40 personnes total = 260 personnes.

Pour l' Hommoye (l'orme support de la vigne)

.....

Cravent à différentes époques de la (N°3) 7
préhistoire à nos jours.

Estimation de la population (suite)


dépendant également du camp romain il fallait pour
100 jugères de vigne (25 hectares) 16 personnes
(un fermier, une fermière, dix manoeuvres, un bouvier
un anier, un porcher, un osieriste.

En admettant 50 hectares de vigne 32 personnes
et comme pour Cravent la même surface de culture cela
représente environ pour nos deux communes $32 + 260 +$
 $260 = 552$ habitants, le soldat colon étant compris
dans ce chiffre.

Il est possible que suivant nos découvertes le
chiffre de la population change.

Pour améliorer l'ordinaire il y avait la chasse
aux sangliers, lièvres, garennes, et chevreuils.

Moissonneuse gauloise.



DEFINITION ETHYMOLOGIQUE DU LIEU-DIT
LONGUEMARE HAMEAU DE CRAVENT

- LONG Xe siècle (lonc) du latin longus le féminin à été refait sur le masculin.
- LONG qui est opposé à large.
- LONG "nom" (la grande).
- LONG notion de minceur.
- LONG (ue) qui s'étend sur une distance, une grande étendue plus grande que la moyenne (Larousse).
- MARE fin du XIIe siècle (Marie de France) surtout normand et anglo-normand, jusqu'au XVIe siècle de l'ancien Norrois marr mer
- MARE "nom" caractéristique du domaine ou du hameau (A. DAUZAT)
- MARE (de l'allemand morast) dictionnaire 1833.
Petit amas d'eau dormante, qui se forme naturellement dans les terrains bas, où que l'on se procure artificiellement dans un village ou dans une ferme pour des usages communs ou domestiques.
Auge circulaire où l'on écrase les olives sous une meule cylindrique qui se meut horizontalement.
- MAR(E) veut dire en norvégien ancien village (souvenir des vikings (Le patois Cauchois).

Solutions proposées

La mare qui est longue
l'ancien village en long

Je propose l'ancien village en long, choix fait par rapport aux lieux-dits la Croisette et la Poterie.

*Norrois langue des anciens peuples de la Scandinavie.

* Mare marais issu du gaulois mercasius.

NOMS ANCIENS.

ULMEIA, ULMEIUM, LORMEIA, LOMAIX, LOUMAYE,
LOUMOYS, AUMOYS.

Recherche de la définition latine.

Ulmarium ii (neutre). Endroit planté d'ormes; bois
ou pépinière d'ormes.

Ulmeus a um, (adjectif). D'orme ou de bois d'orme.

Ulmus i, (féminin). L'orme support de la vigne.

Orme du latin ulmus.

Définition étymologique de Lommoye

L'ORME SUPPORT DE LA VIGNE

POURQUOI

Les Anciens connaissaient plusieurs types de vignes surtout la vigne sur les arbres (ormes), les plus grands crus sont récoltés sur ce type de vigne.

Ces arbres étaient taillés de façon que leurs branches s'étagent régulièrement, la première à environ deux ou trois mètres du sol, puis ainsi tous les deux ou trois mètres jusqu'à...dix-huit mètres. chaque arbre recevait de trois à dix ceps. Etc...

Virgile a chanté (les ormes aux vignes fécondes).

Je tiens à signaler l'importance de l'occupation romaine sur notre plateau.

- 1) un camp romain entre Cravent et Lommoye.
- 2) une villa rustica découverte récemment à Cravent.
- 3) un lieu de culte.
- 4) la voie romaine. Etc....
- 5) un territoire abondant en eau.

Ce qui pourrait donner à penser à une autre villa rustica Gallo-Romaine sur Lommoye ou la principale production serait le raisin donnant une auto-suffisance aux occupants de l'époque peut être même le pouvoir d'exporter des produits vers les grandes villes.

J'espère que l'avenir me donnera raison.

Nous pensons à un endroit précis pour l'emplacement de la villa, en attente de confirmation.

GLOSSAIRE

- Acheuléen** : Faciès culturel du Paléolithique inférieur.
Il doit son nom à un faubourg d'Amiens, Saint-Acheul. L'industrie lithique comprend de nombreux outils taillés sur leurs deux faces, appelés bifaces
- Anthracologie** : Etude des charbons de bois provenant des foyers découverts dans les gisements archéologiques. L'examen au microscope permet d'identifier l'espèce végétale concernée.
- Aurignacien** : Civilisation du Paléolithique supérieur se situant entre 33000 et 26000 av. J.C.
- Aurignaco-Périgordien** : Les fouilles anciennes n'ont pas toujours permis de reconnaître la succession des niveaux dans les stratigraphies. L'expression Aurignaco-Périgordien est, à cause de cela utilisée pour désigner la période du début du Paléolithique supérieur antérieure au Solutréen. Elle comprend donc le Châtel-perronien, l'Aurignacien et le Gravettien ou Périgordien supérieur.
- Badegoulien** : Autre nom du magdalénien I, emprunté au gisement de Badegoule en Dordogne.
- Baguette demi-ronde** : Objet en bois de renne en forme de demi-cylindre allongé. La face arrondie est très souvent ornée. On a trouvé ces objets associés par deux. Il peut s'agir d'un procédé de fabrication de sagaies cylindrique, destiné à éviter leur déformation. Ces objets sont caractéristiques du Magdalénien.
- Bajocien** : Etage inférieur du Jurassique moyen.
- Bathonien** (de Bath, Angleterre) : Etage supérieur du Dogger entre le Bajocien et l'Oxfordien.

(à suivre)